



Territoire Est, délimité par LMCU
13 communes
71,3 km²
108 554 habitants

40 561 emplois salariés du secteur privé
2 183 établissements du secteur privé

5 238 demandeurs d'emploi en fin de mois

Le territoire Est de LMCU

Population, Activité, Chômage

Population

1 actif sur 3 travaille dans sa commune

Localisé à l'est de l'arrondissement de Lille, à cheval sur les bassins d'emploi de Lille et de Roubaix – Tourcoing – Vallée de la Lys, le territoire Est rassemble 108 554 habitants sur 71,3 km² répartis sur 13 communes, la plus peuplée étant Villeneuve-d'Ascq (65 042) et la moins peuplée Bouvines (772). Le territoire Est accueille 9,2% de la population de l'arrondissement regroupés sur 8,1% de sa superficie.

Poids et évolution de la population

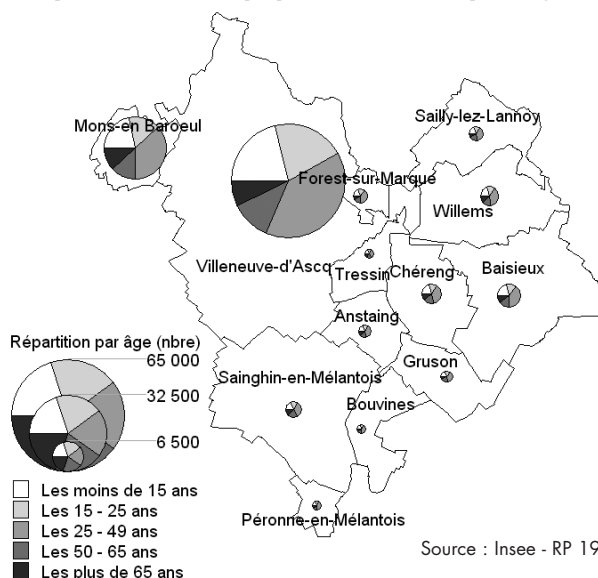
Communes	Nbre	Part ds territoire	Evolution 99/90
Anstaing	1 183	1,1%	+6,1%
Baisieux	4 039	3,7%	+13,6%
Bouvines	772	0,7%	+13,0%
Chérengh	2 930	2,7%	+11,2%
Forest-sur-Marque	1 562	1,4%	+4,3%
Gruson	1 194	1,1%	+28,1%
Mons-en-Baroeul	23 017	21,2%	-2,4%
Péronne-en-Mélantois	774	0,7%	+13,7%
Sailly-lez-Lannoy	1 763	1,6%	+7,6%
Sainghin-en-Mélantois	2 544	2,4%	-0,7%
Tressin	935	0,9%	+5,1%
Villeneuve-d'Ascq	65 042	59,9%	-0,4%
Willems	2 799	2,6%	+4,4%
Le territoire Est	108 554	100,0%	+0,7%
Arrondissement de Lille	1 182 026		+2,5%

Source : Insee - RP 1999

Sur le territoire Est, parmi les **42 378 actifs ayant un emploi*** (source : Insee, RP 1999), **27,7% travaillent dans la commune où ils habitent**. 72,3% travaillent en dehors de leur commune de résidence : 47,2% travaillent néanmoins sur l'arrondissement de Lille et 25,1% hors de l'arrondissement.

* personnes déclarant exercer une profession (salarié ou non) même à temps partiel ou aider un membre de la famille dans son travail (même sans rémunération) ou être apprenti, stagiaire rémunéré... ou être militaire du contingent (tant que cette situation existait).

Répartition de la population totale par âge



CONTACT CBE de Lille

Ludivine DEREUMAUX

Chargée d'études

172, rue de Paris 59000 Lille

Tél. : 03 28 38 04 10

Mail : l.dereumaux@cbelille.org

Web : www.cbelille.org

L'observatoire de l'emploi et de la population du CBE de Lille

permet de développer, à l'aide d'analyses quantitatives et qualitatives, la connaissance de l'arrondissement de Lille à destination des acteurs territoriaux. Ces études ont pour objet de faire émerger des propositions de projets de territoire permettant de favoriser l'emploi. Elles se focalisent sur 3 grands thèmes : la population, l'emploi salarié privé et le chômage.

13 fiches territoriales permettent de décrire 13 territoires qui composent l'arrondissement de Lille, tout d'abord de manière globale (population/activité/chômage), puis en faisant des zooms sur des thématiques. **L'ensemble des fiches est disponible sur le site web du CBE : www.cbelille.org**

Activité économique dans le secteur privé

Le tertiaire emploie 85% des salariés du territoire Est

L'évolution de l'emploi entre 2003 et 2004 : toujours en croissance (+1,3%)

Au 31 décembre 2004, le territoire Est compte **40 561 salariés du secteur privé**. Sur un an, cet effectif s'est accru de 1,3% (soit +536 emplois). Il s'agit là d'une croissance modeste, mais continue, portée par le tertiaire et la construction. Le territoire Est représente 11,2% des emplois de l'arrondissement de Lille.

Pour l'arrondissement, 2004 se caractérise par une diminution de l'emploi de 0,4%, soit 1 596 salariés de moins. Cette seconde année consécutive de baisse s'explique notamment par des suppressions de postes dans l'industrie. L'arrondissement accueille toujours 31 établissements supplémentaires (soit 26 831).

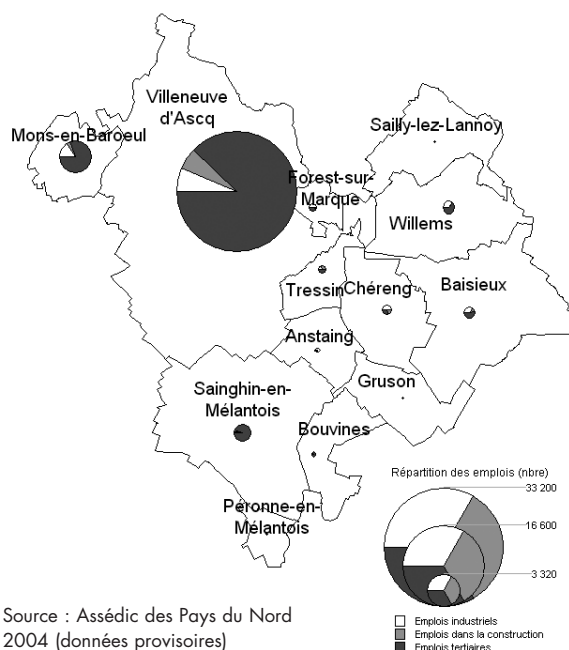
L'emploi salarié privé

Un emploi salarié privé peut être occupé par une personne résidant hors du territoire.

Communes	Nbre	Part ds territoire	Evolution 2004/2003	
			Nbre	%
Anstaing	97	0,2%	+2	+2,1%
Baisieux	561	1,4%	+10	+1,8%
Bouvines	105	0,3%	-12	-10,3%
Chéreng	401	1,0%	+24	+6,4%
Forest-sur-Marque	308	0,8%	+4	+1,3%
Gruson	12	0,1%	+6	+100,0%
Mons-en-Baroeul	3 656	9,0%	-72	-1,9%
Péronne-en-Mélantois	53	0,1%	-36	-40,4%
Sailly-lez-Lannoy	50	0,1%	-9	-15,3%
Sainghin-en-Mélantois	1 237	3,0%	+66	+5,6%
Tressin	334	0,8%	-2	-0,6%
Villeneuve-d'Ascq	33 128	81,7%	+559	+1,7%
Willems	619	1,5%	-4	-0,6%
Le Territoire Est	40 561	100,0%	+536	+1,3%
Arrondissement de Lille	361 591		-1 596	-0,4%

Source : Assédic des Pays du Nord 2003 - 2004 (données provisoires)

Répartition des emplois par grand secteur d'activité



Source : Assédic des Pays du Nord 2004 (données provisoires)

L'industrie : -5,1% (-197 emplois)

L'industrie emploie **3 637 salariés**, soit 9,0% des effectifs du territoire Est. Fin 2004, le secteur industriel enregistre à nouveau une chute de ses effectifs : -5,1% soit 197 suppressions de postes. L'activité la plus pourvoyeuse d'emplois reste l'industrie

des biens intermédiaires (1 362 emplois) suivie par l'industrie agricole et alimentaire (927 emplois). Ajoutons que l'énergie n'est pas présente sur le territoire.

2004 a encore été une année difficile pour les industries de l'arrondissement : elles ont perdu 4 092 salariés (-6,7%) et en comptent désormais 57 432 (soit 15,9% des emplois).

Le tertiaire : +2,0% (+675 emplois)

34 466 salariés sont recensés au 31 décembre 2004 dans l'activité tertiaire. En une année, les effectifs se sont accrus de 675 emplois (+2,0%). Les services aux entreprises (12 561 emplois) sont l'activité prédominante. Ils sont suivis par le commerce (10 989 emplois) et l'éducation - santé - action sociale

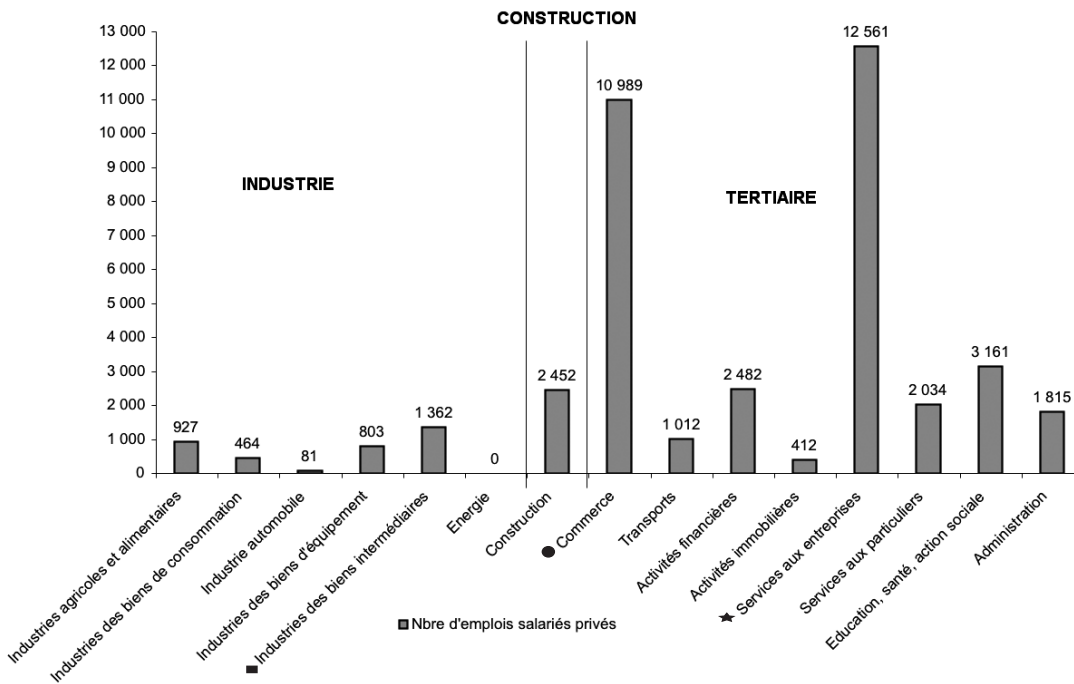
(3 161 emplois). Le secteur tertiaire emploie 85,0% des salariés du territoire Est. Sur l'arrondissement, il en emploie 77,5%. Par rapport à 2003, le tertiaire de l'arrondissement dégage un solde positif de 2 284 salariés soit une progression de 0,8%.

La construction : +2,4% (+58 emplois)

Avec **2 452 emplois** fin 2004, le poids de la construction sur le territoire Est est de 6,0%. Ce secteur poursuit son évolution avec 58 postes créés en une année, soit +2,4%. Une progression, moins nette, est également constatée à l'échelle de l'arrondissement : +0,9% (+208 postes), le nombre de salariés passant ainsi à 23 968.

L'emploi public et l'activité agricole ne peuvent être décrits à partir des données Assédic. Au regard des données Insee (RP 1999), l'emploi public représente 33,2% des emplois salariés du territoire et l'emploi agricole 0,6%. A l'échelle de l'arrondissement, l'emploi public représente 30,4% des emplois salariés et l'emploi agricole 0,5%.

Répartition de l'emploi par secteur d'activité économique



Source : Assédic des Pays du Nord 2004 (données provisoires)

Les données "administration" comptabilisées par l'Assédic correspondent très majoritairement au secteur des "Organisations associatives non comptabilisées ailleurs", des "Activités générales de sécurité sociale" et de la "Distribution sociale de revenus".

A noter que, présent dans de nombreux secteurs d'activité, **l'associatif** représente 8,0% des emplois salariés privés du territoire (10,8% à l'échelle de l'arrondissement).

Source : Assédic des Pays du Nord 2003 (données provisoires)

Exemples d'entreprises présentes sur le territoire :

- **Pocheco** (fabrication d'articles de papeterie)
- ★ **ADOMSYS** (autres activités de réalisation de logiciels)
- **Equip'Froid et Collectivités** (commerce de gros de fournitures et équipements industriels divers)

Les établissements de moins de 50 salariés : 36,1% des emplois

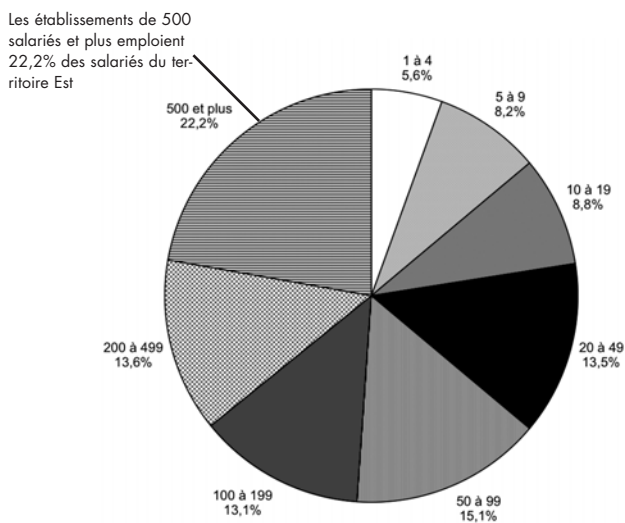
Fin 2004, le territoire Est voit le **nombre de ses établissements croître à nouveau, passant ainsi de 2 140 à 2 183 (+2,0%)**. Les établissements de moins de 50 salariés rassemblent 36,1% des emplois (14 629) et représentent 93,0% du nombre total d'établissements du territoire.

Le territoire Est accueille 8,1% des 26 831 établissements de l'arrondissement de Lille.

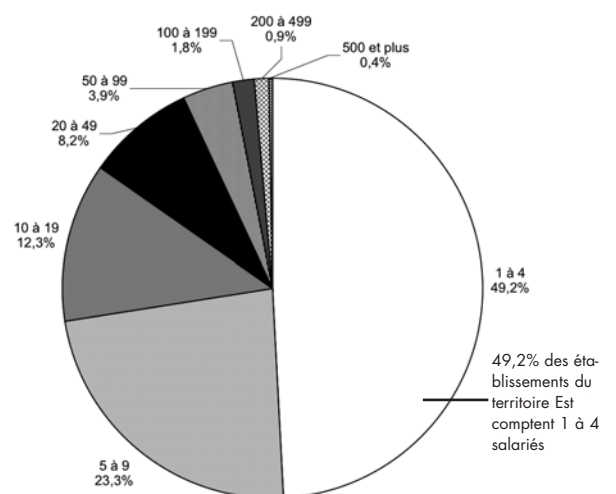
Après deux années consécutives de diminution, le nombre des établissements de l'arrondissement renoue avec la croissance : +0,1% soit 31 établissements supplémentaires.

Les établissements du secteur privé répartis par taille

Répartition du nombre d'emplois par taille d'établissements



Répartition du nombre d'établissements par taille



Source : Assédic des Pays du Nord 2004 (données provisoires)

Au 31 décembre 2005, le territoire Est compte 5 238 demandeurs d'emploi en fin de mois de catégorie 1* (DEFM1, données brutes), le plus grand nombre se trouvant à Villeneuve-d'Ascq et le plus petit à Péronne-en-Mélantois. Ce territoire regroupe 8,2% des DEFM1 de l'arrondissement de Lille.

L'évolution du chômage entre 1996 et 2005

L'évolution du nombre de DEFM1 du territoire suit quatre mouvements :

- il augmente de 1996 à 1997, passant de 5 840 à 5 882,
- puis baisse jusqu'en 2000, où l'on compte 4 542 DEFM1,
- ensuite, augmente à nouveau jusqu'en 2004 (5 492 DEFM1),
- et, enfin, se réduit en 2005 (5 238 DEFM1).

Le territoire Est reste au 31 décembre 2005 dans une situation préférable à celle de 1996.

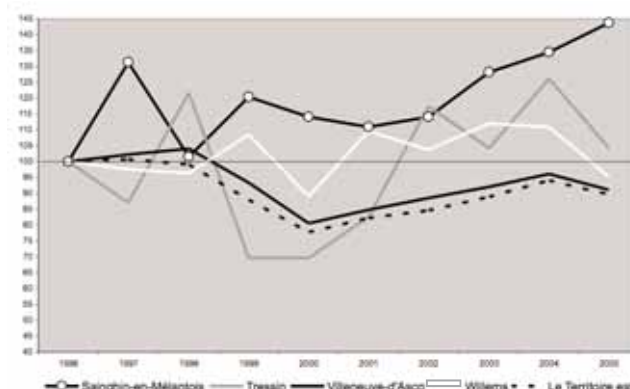
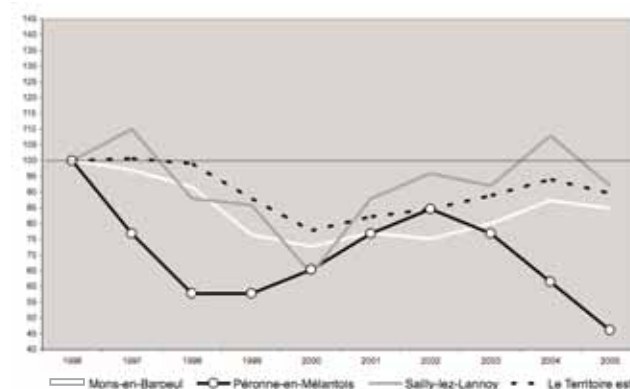
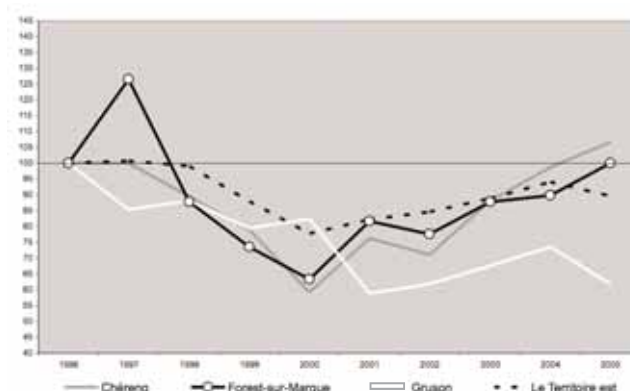
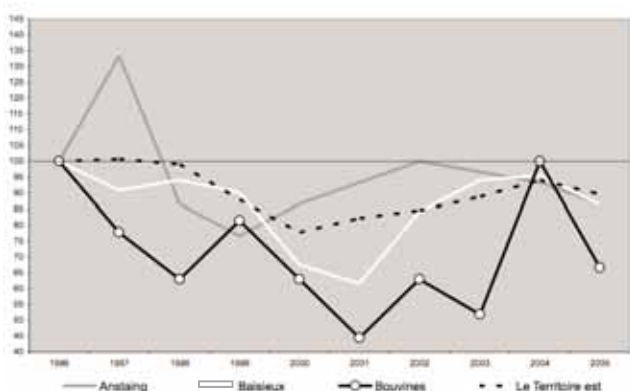
Sur l'arrondissement de Lille, le nombre de DEFM1 baisse de fin 1996 à fin 2000 (passant de 75 281 à 56 877), s'accroît ensuite jusqu'à fin 2004 (atteignant 64 622) et, enfin, diminue fin 2005. A cette date, l'arrondissement compte 63 649 demandeurs d'emploi en fin de mois de catégorie 1.

Les caractéristiques des demandeurs d'emploi en fin de mois de catégorie 1

Les hommes (2 962) sont plus nombreux que les femmes (2 276). L'effectif des moins de 25 ans (1 130) est presque deux fois supérieur à celui des 50 ans et plus (611). 35,4% des DEFM1 sont inscrits depuis un an et plus. 50,0% ont un niveau scolaire inférieur au baccalauréat. 17,4% sont allocataires du revenu minimum d'insertion.

* Il s'agit des demandeurs d'emploi à la recherche d'un emploi à temps plein et à durée indéterminée.

Evolution du nombre de demandeurs d'emploi en fin de mois catégorie 1 de 1996 à 2005 (base 100 en 1996)



Source : ANPE 31/12/1996 au 31/12/2005 (données brutes)

Les fiches territoriales de l'Observatoire - Juin 2006

COMITÉ DE BASSIN D'EMPLOI DE LILLE
Observatoire de l'emploi et de la population

www.cbelle.org

Directeur de publication : Bernard Charles
Rédacteur en chef : Daniel Rougerie
Etude - Rédaction : Ludivine Dereumaux
Conception - Maquette : Céline Couderc
Cartographie : Bouziane Delgrange
Impression : AD Concept

Partenaires :



Financeurs :

D.R.T.E.F.P.
Maisons de l'emploi du bassin de Lille